


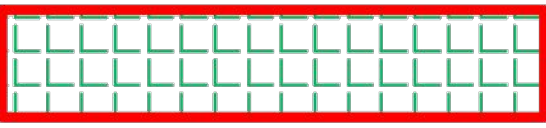

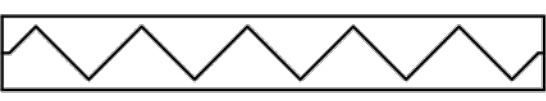


- PLANEERITAVAD KRUNDID PAIKNEVAD: KLOOGA MNT 25 MAATULUNDUSMAA KÜ (19801:002:6642), PINDALA: 17 047 m²;
VANKRI tn.5 MAATULUNDUSMAA KÜ (19801:002:0269), PINDALA: 551 m²;
KOGUPINDALA: 17 598 m², sellest avalikult kasutatav üldmaa (10 %): 1760 m²

- PLANEERITAVALE MAA-ALAL PLANEERITAKSE KOKKU 10 KRUNTI:
- 6 ELAMUMAA (EE) KRUNTI, PINDALA: 12 950 m²
 - 3 TRANSPORDIMAA (L) KRUNT, PINDALA: 2940 m²
 - 1 ÜLDKASUTATAVA MAA KRUNT, PINDALA: 1760 m² (avalik kasutus)

- TINGMÄRGID:

Planeeritava maa-ala piir		Tee 30 m teekaitsevöönd (arvestatakse teekatte servast)	
Planeeritava krundi piir			
Plan. üldkasutatv haljasala		Olemasolev veetrass	
servituut Strantumi kasuks			
Sissesõit krundile	